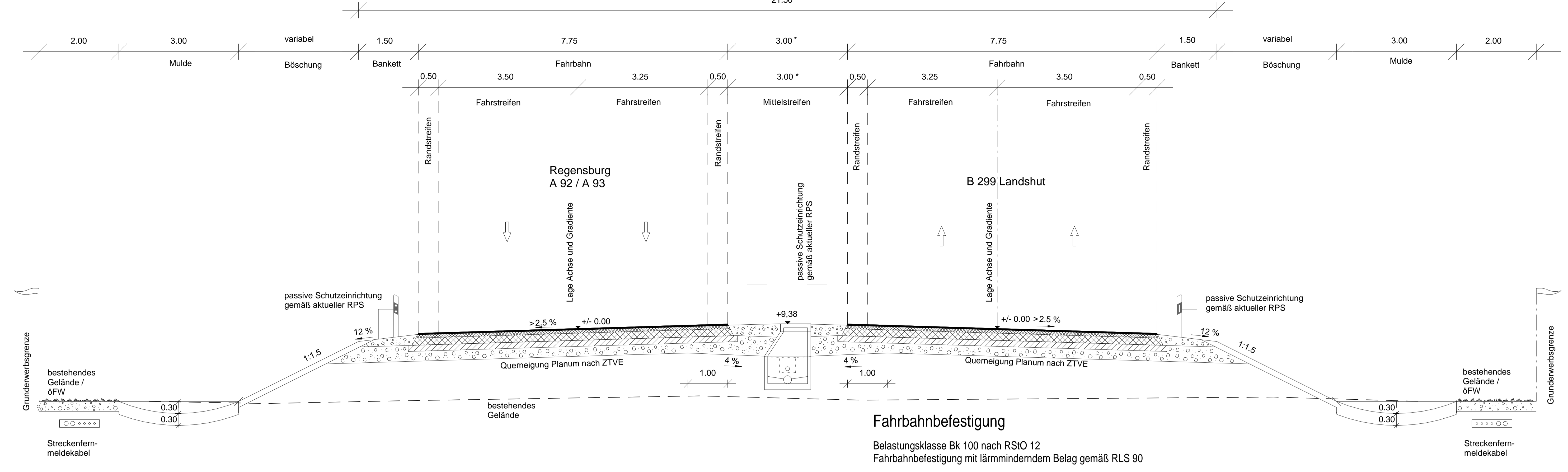
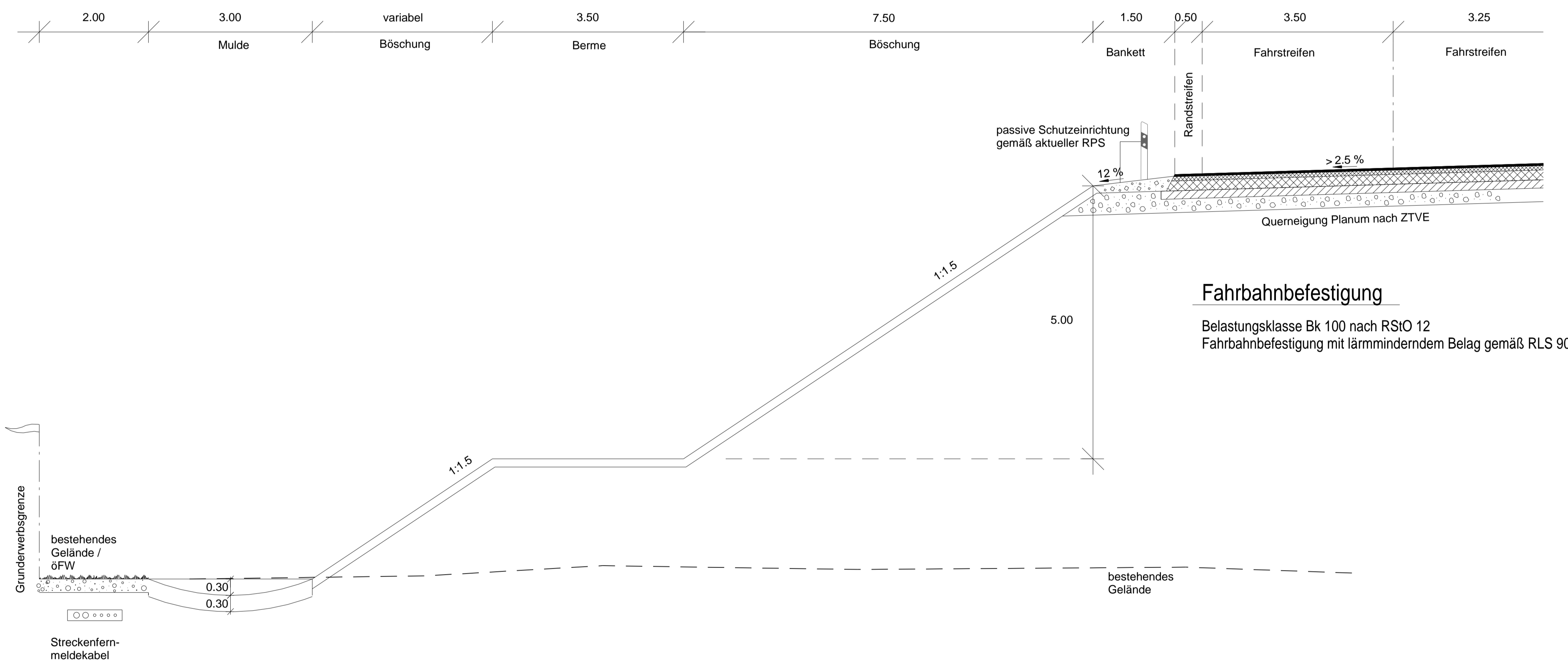


RQ 21*
 * Mittelstreifen um 0.50m verbreitert
 B 15n freie Strecke



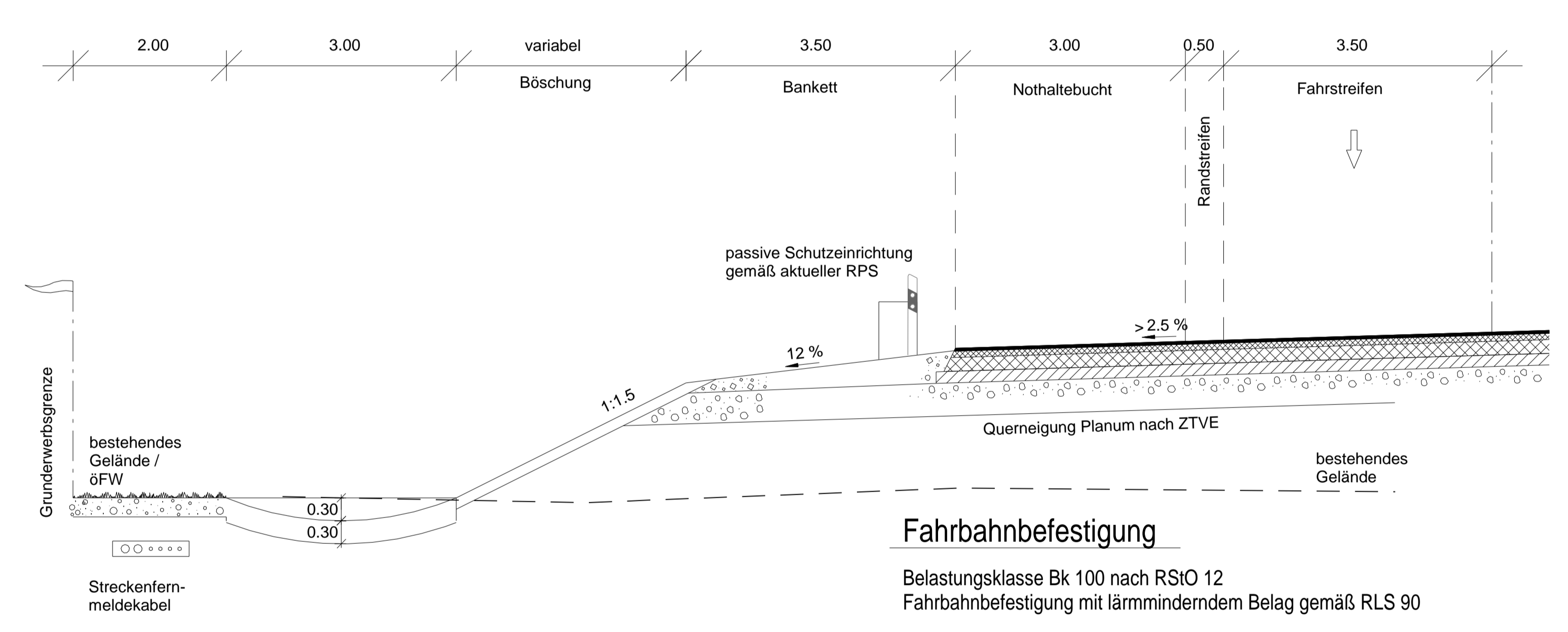
RQ 21*

B 15n Damm mit Berme



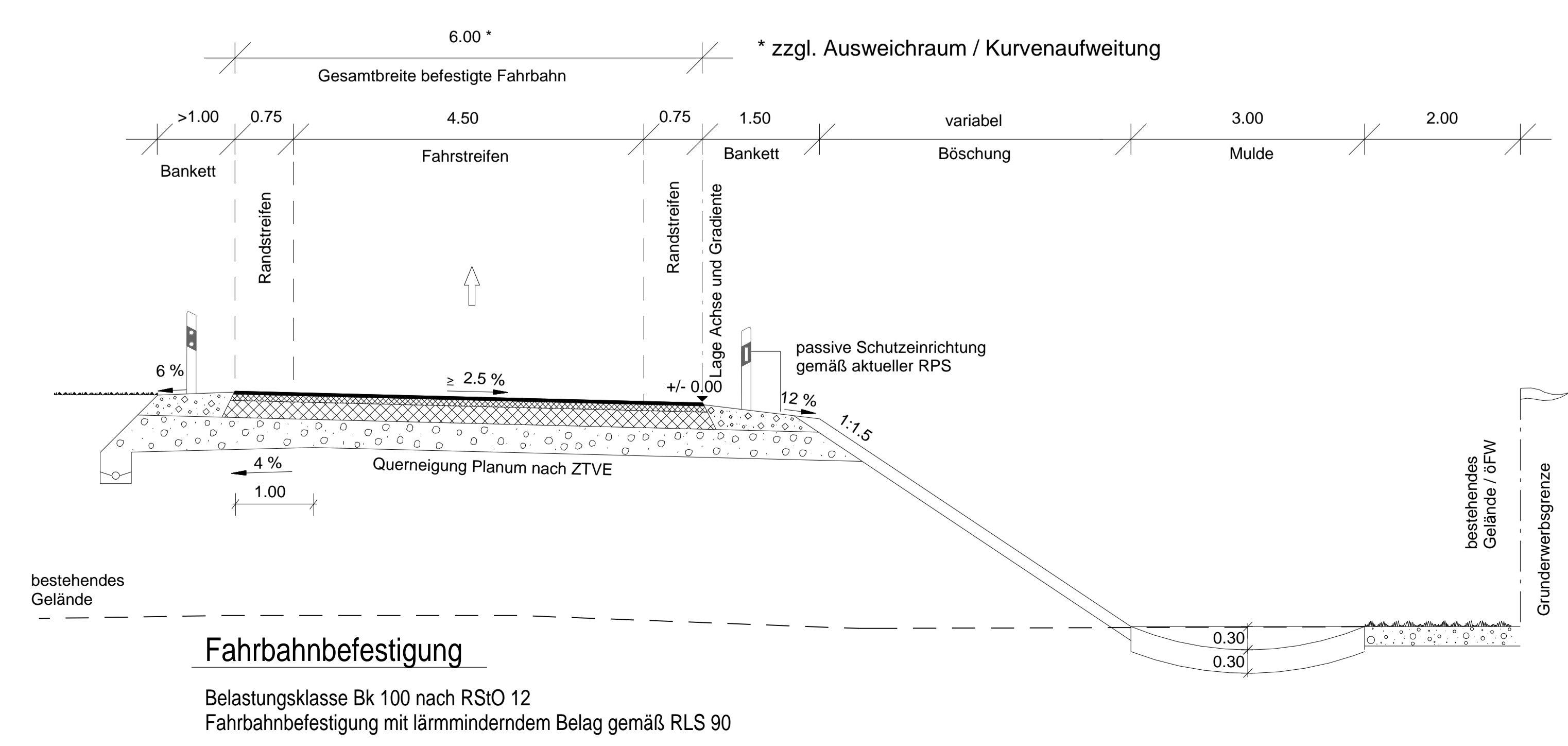
RQ 21*

B 15n freie Strecke mit Nothaltebucht



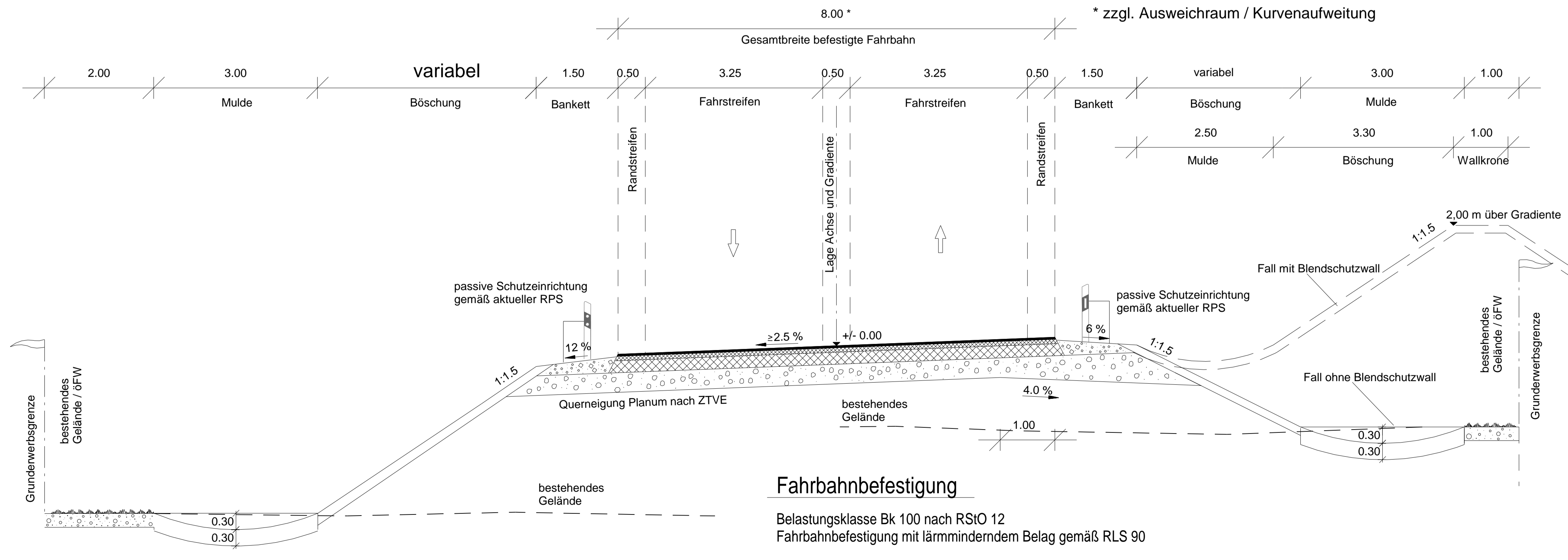
Rampenquerschnitt RRQ 1

Verbindungsrampen mit Einrichtungsverkehr



Rampenquerschnitt RRQ 2

Verbindungsrampe mit Gegenverkehr



SEHLHOFF GMBH		Datum		Zeichen	
Industriestraße 10 84137 Vilsbiburg www.sehloff.eu		Telefon 08741 9804-0 Telefax 08741 9804-99 vilsbiburg@sehloff.eu		bearbeitet gezeichnet geprüft	
Staatliches Bauamt Landshut		Innere Regensburger Str. 7-8 84034 Landshut		bearbeitet gezeichnet geprüft	
T41: 08719254-001, Fax: 08719254-156, www.staba.bayern.de		12/2019		Rimböck Kuffer LH/DG	
Nr.		Art der Änderung		Datum	
				Zeichen	

Feststellungsentwurf

Straßenbauverwaltung Freistaat Bayern		Unterlage / Blatt-Nr.: 14 / 1	
Staatliches Bauamt Landshut		Regelquerschnitt	
Straße / Abschn.-Nr. / Station: B 15n in Bau bis K Ls 14 / 120 / 5,575		extern	
PROJ.-Nr.: 09/02/99/19/30		WALA	
B 15neu Essenbach (A 92) - B 299		Maßstab: 1:50	
Neubau der Ost-Umfahrung Landshut			
Baubschnitt I von Essenbach (A 92) bis Dinnau (Ls 14)			
Bau-km 48+110 bis 49+900			
aufgestellt: Staatliches Bauamt Landshut			
gezeichnet: Landshut, den 10.01.2020			